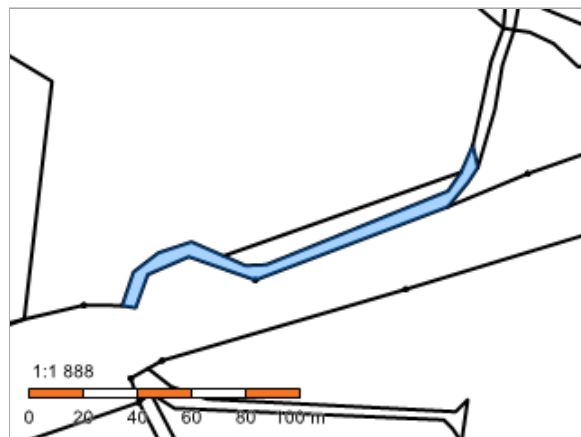


Informace o pozemku

Parcelní číslo:	1064/5
Obec:	Sepekov [549843]
Katastrální území:	Sepekov [747602]
Číslo LV:	5
Výměra [m ²]:	714
Typ parcely:	Parcela katastru nemovitostí
Mapový list:	
Určení výměry:	Graficky nebo v digitalizované mapě
Způsob využití:	ostatní komunikace
Druh pozemku:	ostatní plocha



Vlastníci, jiní oprávnění

Vlastnické právo	Podíl
Česká republika	
Právo hospodařit s majetkem státu	Podíl
Lesy České republiky, s.p., Přemyslova 1106/19, Nový Hradec Králové, 50008 Hradec Králové	

Způsob ochrany nemovitosti

Název
pozemek určený k plnění funkcí lesa

Seznam BPEJ

Parcela nemá evidované BPEJ.

Omezení vlastnického práva

Nejsou evidována žádná omezení.

Jiné zápisy

Nejsou evidovány žádné jiné zápisy.

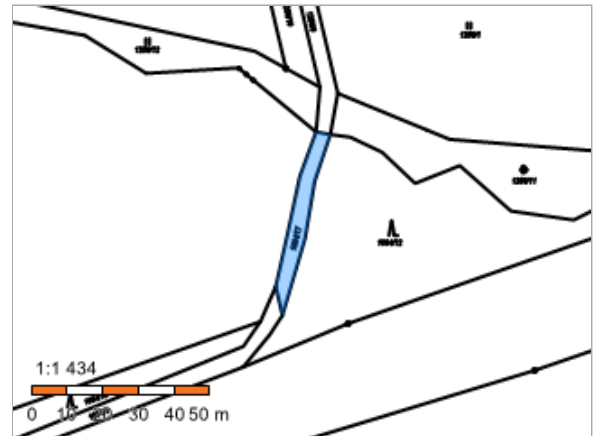
[📍](#) Řízení, v rámci kterých byl k nemovitosti zapsán cenový údaj

Nemovitost je v územním obvodu, kde státní správu katastru nemovitostí ČR vykonává [Katastrální úřad pro Jihočeský kraj](#), [Katastrální pracoviště Písek](#)

Zobrazené údaje mají informativní charakter. Platnost dat k 22.06.2022 11:00.

Informace o pozemku

Parcelní číslo:	1064/17
Obec:	Sepekov [549843]
Katastrální území:	Sepekov [747602]
Číslo LV:	852
Výměra [m ²]:	217
Typ parcely:	Parcela katastru nemovitostí
Mapový list:	
Určení výměry:	Graficky nebo v digitalizované mapě
Způsob využití:	ostatní komunikace
Druh pozemku:	ostatní plocha



Vlastníci, jiní oprávnění

Vlastnické právo	Podíl
Královská kanonie premonstrátů na Strahově, Strahovské nádvoří 132/1, Hradčany, 11800 Praha 1	

Způsob ochrany nemovitosti

Název
pozemek určený k plnění funkcí lesa

Seznam BPEJ

Parcela nemá evidované BPEJ.

Omezení vlastnického práva

Nejsou evidována žádná omezení.

Jiné zápisy

Nejsou evidovány žádné jiné zápisy.

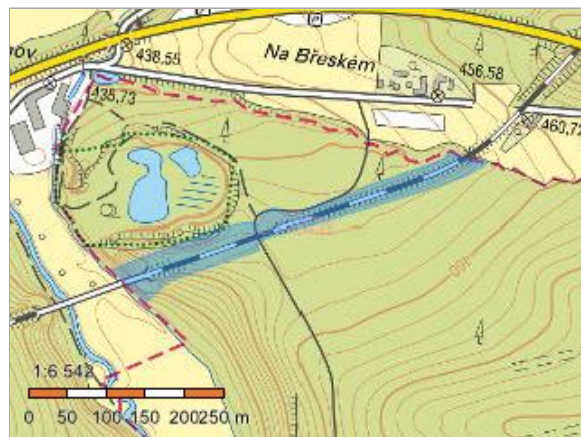
Řízení, v rámci kterých byl k nemovitosti zapsán cenový údaj

Nemovitost je v územním obvodu, kde státní správu katastru nemovitostí ČR vykonává [Katastrální úřad pro Jihočeský kraj](#), [Katastrální pracoviště Písek](#)

Zobrazené údaje mají informativní charakter. Platnost dat k 22.06.2022 11:00.

Informace o pozemku

Parcelní číslo:	3181
Obec:	Sepekov [549843]
Katastrální území:	Sepekov [747602]
Číslo LV:	398
Výměra [m ²]:	15605
Typ parcely:	Parcela katastru nemovitostí
Mapový list:	
Určení výměry:	Graficky nebo v digitalizované mapě
Způsob využití:	dráha
Druh pozemku:	ostatní plocha



Vlastníci, jiní oprávnění

Vlastnické právo	Podíl
Česká republika	
Právo hospodařit s majetkem státu	Podíl
Správa železnic, státní organizace, Dlážděná 1003/7, Nové Město, 11000 Praha 1	

Způsob ochrany nemovitosti

Nejsou evidovány žádné způsoby ochrany.

Seznam BPEJ

Parcela nemá evidované BPEJ.

Omezení vlastnického práva

Typ
Věcné břemeno zřizování a provozování vedení

Jiné zápisy

Nejsou evidovány žádné jiné zápisy.

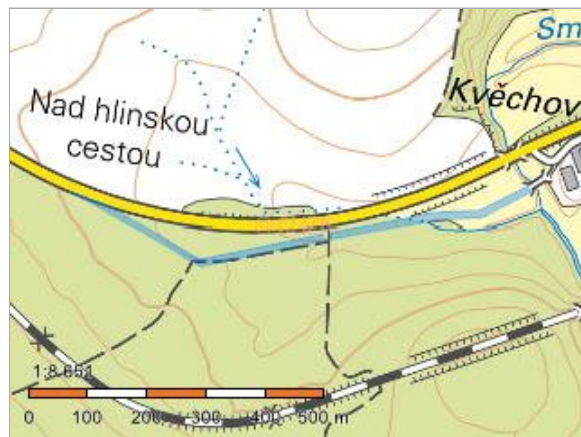
📍 Řízení, v rámci kterých byl k nemovitosti zapsán cenový údaj

Nemovitost je v územním obvodu, kde státní správu katastru nemovitostí ČR vykonává [Katastrální úřad pro Jihočeský kraj](#), [Katastrální pracoviště Písek](#)

Zobrazené údaje mají informativní charakter. Platnost dat k 22.06.2022 11:00.

Informace o pozemku

Parcelní číslo:	2100/3
Obec:	Božetice [549291]
Katastrální území:	Božetice [608840]
Číslo LV:	1
Výměra [m ²]:	8723
Typ parcely:	Parcela katastru nemovitostí
Mapový list:	
Určení výměry:	Graficky nebo v digitalizované mapě
Způsob využití:	silnice
Druh pozemku:	ostatní plocha



Vlastníci, jiní oprávnění

Vlastnické právo	Podíl
Obec Božetice, č. p. 17, 39901 Božetice	

Způsob ochrany nemovitosti

Nejsou evidovány žádné způsoby ochrany.

Seznam BPEJ

Parcela nemá evidované BPEJ.

Omezení vlastnického práva

Nejsou evidována žádná omezení.

Jiné zápisy

Nejsou evidovány žádné jiné zápisy.

[📍](#) Řízení, v rámci kterých byl k nemovitosti zapsán cenový údaj

Nemovitost je v územním obvodu, kde státní správu katastru nemovitostí ČR vykonává [Katastrální úřad pro Jihočeský kraj](#), [Katastrální pracoviště Písek](#)

Zobrazené údaje mají informativní charakter. Platnost dat k 22.06.2022 11:00.

Informace o pozemku

Parcelní číslo:	2099
Obec:	Božetice [549291]
Katastrální území:	Božetice [608840]
Číslo LV:	1
Výměra [m ²]:	1370
Typ parcely:	Parcela katastru nemovitostí
Mapový list:	
Určení výměry:	Graficky nebo v digitalizované mapě
Způsob využití:	ostatní komunikace
Druh pozemku:	ostatní plocha



Vlastníci, jiní oprávnění

Vlastnické právo	Podíl
Obec Božetice, č. p. 17, 39901 Božetice	

Způsob ochrany nemovitosti

Nejsou evidovány žádné způsoby ochrany.

Seznam BPEJ

Parcela nemá evidované BPEJ.

Omezení vlastnického práva

Nejsou evidována žádná omezení.

Jiné zápisy

Typ
Změna výměr obnovou operátu

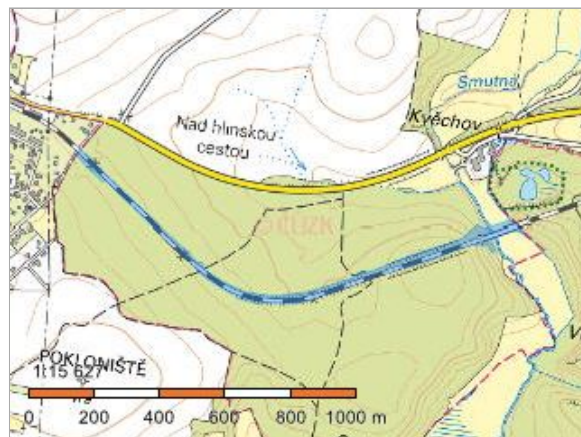
Řízení, v rámci kterých byl k nemovitosti zapsán cenový údaj

Nemovitost je v územním obvodu, kde státní správu katastru nemovitostí ČR vykonává [Katastrální úřad pro Jihočeský kraj](#), [Katastrální pracoviště Písek](#)

Zobrazené údaje mají informativní charakter. Platnost dat k 22.06.2022 11:00.

Informace o pozemku

Parcelní číslo:	2101
Obec:	Božetice [549291]
Katastrální území:	Božetice [608840]
Číslo LV:	152
Výměra [m ²]:	37106
Typ parcely:	Parcela katastru nemovitostí
Mapový list:	
Určení výměry:	Graficky nebo v digitalizované mapě
Způsob využití:	dráha
Druh pozemku:	ostatní plocha



Vlastníci, jiní oprávnění

Vlastnické právo	Podíl
Česká republika	
Právo hospodařit s majetkem státu	Podíl
Správa železnic, státní organizace, Dlážděná 1003/7, Nové Město, 11000 Praha 1	

Způsob ochrany nemovitosti

Nejsou evidovány žádné způsoby ochrany.

Seznam BPEJ

Parcela nemá evidované BPEJ.

Omezení vlastnického práva

Nejsou evidována žádná omezení.

Jiné zápisy

Nejsou evidovány žádné jiné zápisy.

Řízení, v rámci kterých byl k nemovitosti zapsán cenový údaj

Nemovitost je v územním obvodu, kde státní správu katastru nemovitostí ČR vykonává [Katastrální úřad pro Jihočeský kraj](#), [Katastrální pracoviště Písek](#)

Zobrazené údaje mají informativní charakter. Platnost dat k 22.06.2022 11:00.

Informace o pozemku

Parcelní číslo:	2091/1
Obec:	Božetice [549291]
Katastrální území:	Božetice [608840]
Číslo LV:	298
Výměra [m ²]:	50746
Typ parcely:	Parcela katastru nemovitostí
Mapový list:	
Určení výměry:	Graficky nebo v digitalizované mapě
Způsob využití:	koryto vodního toku přirozené nebo upravené
Druh pozemku:	vodní plocha



Vlastníci, jiní oprávnění

Vlastnické právo	Podíl
Česká republika	
Právo hospodařit s majetkem státu	Podíl
Povodí Vltavy, státní podnik, Holečkova 3178/8, Smíchov, 15000 Praha 5	

Způsob ochrany nemovitosti

Nejsou evidovány žádné způsoby ochrany.

Seznam BPEJ

Parcela nemá evidované BPEJ.

Omezení vlastnického práva

Nejsou evidována žádná omezení.

Jiné zápisy

Nejsou evidovány žádné jiné zápisy.

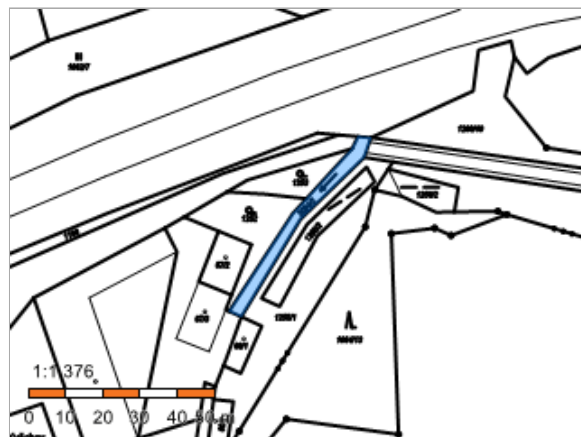
Řízení, v rámci kterých byl k nemovitosti zapsán cenový údaj

Nemovitost je v územním obvodu, kde státní správu katastru nemovitostí ČR vykonává [Katastrální úřad pro Jihočeský kraj](#), [Katastrální pracoviště Písek](#)

Zobrazené údaje mají informativní charakter. Platnost dat k 22.06.2022 11:00.

Informace o pozemku

Parcelní číslo:	2094/2
Obec:	Božetice [549291]
Katastrální území:	Božetice [608840]
Číslo LV:	146
Výměra [m ²]:	164
Typ parcely:	Parcela katastru nemovitostí
Mapový list:	
Určení výměry:	Graficky nebo v digitalizované mapě
Způsob využití:	koryto vodního toku umělé
Druh pozemku:	vodní plocha



Vlastníci, jiní oprávnění

Vlastnické právo	Podíl
Chochole Jaroslav, Marie Cibulkové 936/21, Nusle, 14000 Praha 4	1/4
Chochole Jaroslav, Petýrkova 1996/36, Chodov, 14800 Praha 4	1/3
Vlasatý Jaromír, Vokrojova 3342/3, Modřany, 14300 Praha 4	5/12

Způsob ochrany nemovitosti

Nejsou evidovány žádné způsoby ochrany.

Seznam BPEJ

Parcela nemá evidované BPEJ.

Omezení vlastnického práva

Nejsou evidována žádná omezení.

Jiné zápisy

Nejsou evidovány žádné jiné zápisy.

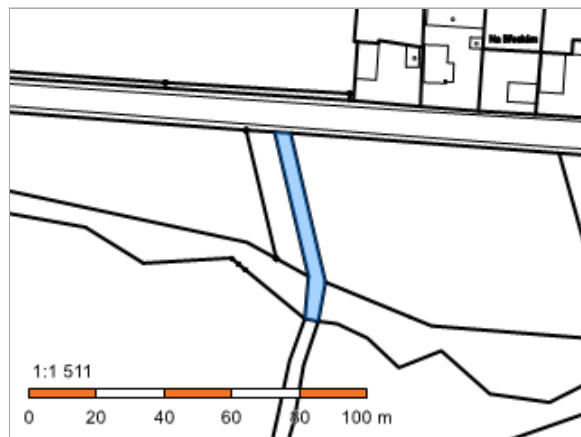
Řízení, v rámci kterých byl k nemovitosti zapsán cenový údaj

Nemovitost je v územním obvodu, kde státní správu katastru nemovitostí ČR vykonává [Katastrální úřad pro Jihočeský kraj](#), [Katastrální pracoviště Písek](#)

Zobrazené údaje mají informativní charakter. Platnost dat k 22.06.2022 11:00.

Informace o pozemku

Parcelní číslo:	1256/9
Obec:	Božetice [549291]
Katastrální území:	Božetice [608840]
Číslo LV:	1
Výměra [m ²]:	268
Typ parcely:	Parcela katastru nemovitostí
Mapový list:	
Určení výměry:	Graficky nebo v digitalizované mapě
Způsob využití:	ostatní komunikace
Druh pozemku:	ostatní plocha



Vlastníci, jiní oprávnění

Vlastnické právo	Podíl
Obec Božetice, č. p. 17, 39901 Božetice	

Způsob ochrany nemovitosti

Nejsou evidovány žádné způsoby ochrany.

Seznam BPEJ

Parcela nemá evidované BPEJ.

Omezení vlastnického práva

Nejsou evidována žádná omezení.

Jiné zápisy

Nejsou evidovány žádné jiné zápisy.

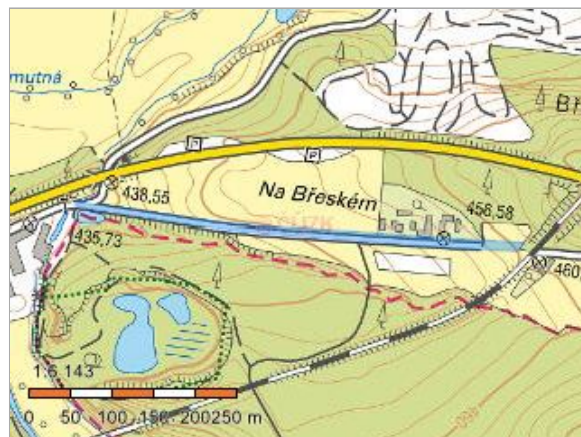
 Řízení, v rámci kterých byl k nemovitosti zapsán cenový údaj

Nemovitost je v územním obvodu, kde státní správu katastru nemovitostí ČR vykonává [Katastrální úřad pro Jihočeský kraj](#), [Katastrální pracoviště Písek](#)

Zobrazené údaje mají informativní charakter. Platnost dat k 22.06.2022 11:00.

Informace o pozemku

Parcelní číslo:	2061/1
Obec:	Božetice [549291]
Katastrální území:	Božetice [608840]
Číslo LV:	1
Výměra [m ²]:	4940
Typ parcely:	Parcela katastru nemovitostí
Mapový list:	
Určení výměry:	Graficky nebo v digitalizované mapě
Způsob využití:	silnice
Druh pozemku:	ostatní plocha



Vlastníci, jiní oprávnění

Vlastnické právo	Podíl
Obec Božetice, č. p. 17, 39901 Božetice	

Způsob ochrany nemovitosti

Nejsou evidovány žádné způsoby ochrany.

Seznam BPEJ

Parcela nemá evidované BPEJ.

Omezení vlastnického práva

Typ
Věcné břemeno zřizování a provozování vedení

Jiné zápisy

Typ
Změna výměr obnovou operátu

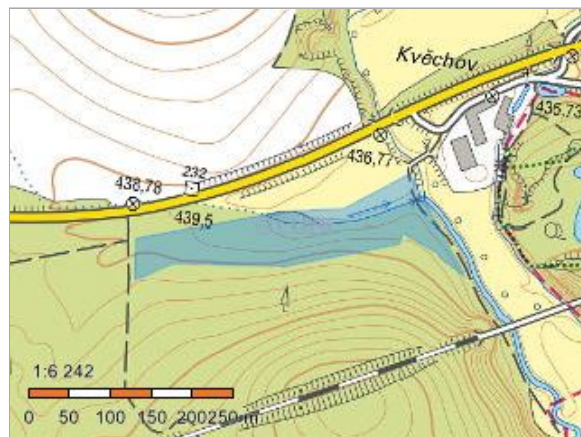
📍 Řízení, v rámci kterých byl k nemovitosti zapsán cenový údaj

Nemovitost je v územním obvodu, kde státní správu katastru nemovitostí ČR vykonává [Katastrální úřad pro Jihočeský kraj](#), [Katastrální pracoviště Písek](#)

Zobrazené údaje mají informativní charakter. Platnost dat k 22.06.2022 11:00.

Informace o pozemku

Parcelní číslo:	1201/2
Obec:	Božetice [549291]
Katastrální území:	Božetice [608840]
Číslo LV:	1
Výměra [m ²]:	21713
Typ parcely:	Parcela katastru nemovitostí
Mapový list:	
Určení výměry:	Graficky nebo v digitalizované mapě
Druh pozemku:	lesní pozemek



Vlastníci, jiní oprávnění

Vlastnické právo	Podíl
Obec Božetice, č. p. 17, 39901 Božetice	

Způsob ochrany nemovitosti

Název
pozemek určený k plnění funkcí lesa

Seznam BPEJ

Parcela nemá evidované BPEJ.

Omezení vlastnického práva

Nejsou evidována žádná omezení.

Jiné zápisy

Nejsou evidovány žádné jiné zápisy.

 Řízení, v rámci kterých byl k nemovitosti zapsán cenový údaj

Nemovitost je v územním obvodu, kde státní správu katastru nemovitostí ČR vykonává [Katastrální úřad pro Jihočeský kraj](#), [Katastrální pracoviště Písek](#)

Zobrazené údaje mají informativní charakter. Platnost dat k 22.06.2022 11:00.